

VIER WEGVARIANTEN ZUR DREIFACHEN KONTINENTALEN WASSERSCHEIDE
INFORMATIONEN ZU DEN VIER AUFGSTIEGSVARIANTEN, OHNE RÜCKWEG (PROFILE SEITE 41)
VOM FURKAPASS Distanz 14 km/Dauer 7 Std./Aufstieg 1300 m/Abstieg 700 m
VON REALP Distanz 12 km/Dauer 6 Std./Aufstieg 1570 m/Abstieg 150 m
VOM GOTTHARDPASS Distanz 13 km/Dauer 5 Std. 45 Min./Aufstieg 1220 m/Abstieg 300 m
VON VILLA Distanz 10 km/Dauer 5 Std. 30 Min./Aufstieg 1740 m/Abstieg 80 m
RUNDWEG OBERSTAFEL Distanz 13 km/Dauer 6 Std. 45 Min./Aufstieg 1270 m/Abstieg 1270 m

Variante 1
ab Furkapass

Variante 2
ab Realp

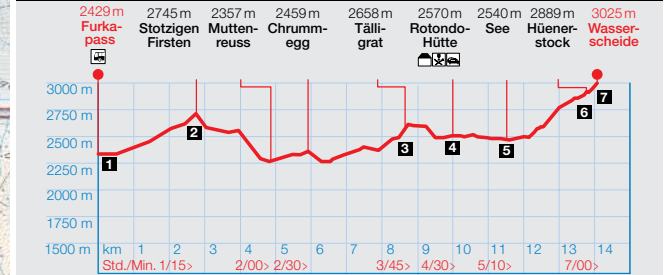
Option Rundweg
ab Oberstafel

Kontinentale
Wasserscheide

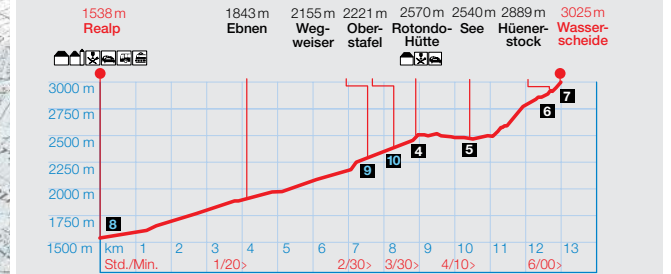
Variante 3
ab Gotthardpass

Variante 4
ab Villa (Bedrettot)

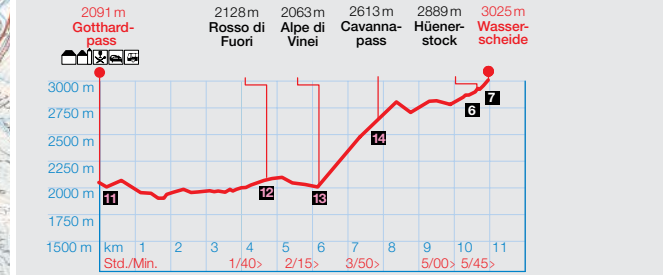
FURKA > Distanz 14 km > Dauer 7 Std. > Aufstieg 1300 m > Abstieg 700 m



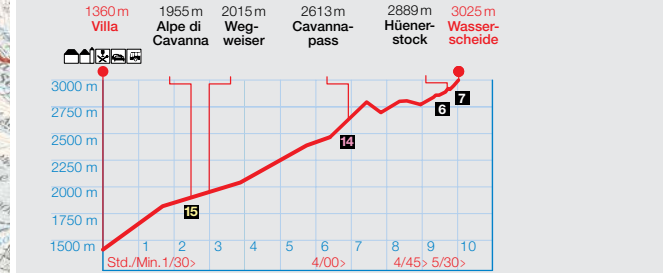
REALP > Distanz 12 km > Dauer 6 Std. > Aufstieg 1570 m > Abstieg 150 m



GOTTHARD > Distanz 13 km > Dauer 5 Std. 45 Min. > Aufstieg 1220 m > Abstieg 300 m



VILLA > Distanz 10 km > Dauer 5 Std. 30 Min. > Aufstieg 1740 m > Abstieg 80 m



--- Wegnetz zur kontinentalen Wasserscheide
 --- Vier-Quellen-Weg
 --- Wasserscheide-Rundweg ab Oberstafel
 --- Weitere bevorzugte Wanderwege

